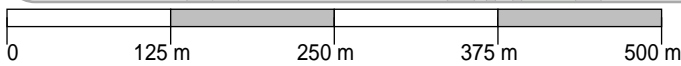








# Weg von Meidling-Philadelphiabrücke nach Wien, Haidackergasse 6



© 2012 VOR, Teleatlas, Länder Wien, NÖ & Burgenland

-  Fußweg
-  U-Bahn
-  Ende Fußweg
-  Haltestelle
-  Citybike Wien
-  U6

1.		Start Meidling-Philadelphiabrücke		
2.		Schedifkaplatz	40 m	40 m
3.	↙	links Haidackergasse	60 m	100 m
4.		Ankunft Wien, Haidackergasse 6		